

direction générale des infrastructures, des transports et de la mer



LA PLAISANCE EN CHIFFRES

*1^{er} septembre 2018
au 31 août 2019*

1 - Flotte des navires de plaisance au 31 août 2019 en eaux maritimes

- 1.1 - Immatriculations délivrées en métropole : graphiques
- 1.1.1 - Immatriculations délivrées par longueur et par région administrative pour la métropole
- 1.2 - Immatriculations délivrées en outre-mer

2 - Nouvelles immatriculations du 1^{er} septembre 2018 au 31 août 2019 en eaux maritimes

- 2.1 - Nouvelles immatriculations en métropole : graphiques
- 2.1.1 - par longueur et par région administrative pour la métropole
- 2.1.2 - par type de navire et par région administrative
- 2.1.3 - sans objet : les catégories de navigation ont été supprimées en 2005
- 2.1.4 - par pays d'origine du constructeur et catégorie de conception (navires CE)
- 2.1.5 - répartition par catégorie socioprofessionnelle du propriétaire
- 2.1.6 - répartition par région administrative de résidence du propriétaire
- 2.2 - Nouvelles immatriculations en outre-mer

3 - Mutations de propriété du 1^{er} septembre 2018 au 31 août 2019 en eaux maritimes

- 3.1 - Mutations de propriété en métropole : graphiques
- 3.1.1 - par longueur et par région administrative d'immatriculation
- 3.1.2 - par catégorie socioprofessionnelle des propriétaires
- 3.2 - Mutations de propriété en outre-mer

4 - Titres de conduite des navires de plaisance à moteur jusqu'au 31 décembre 2007 en eaux maritimes

- 4.1 - Titres délivrés de 1962 au 31 décembre 1992
- 4.2 - Titres délivrés du 1^{er} janvier 1993 au 31 décembre 2007
- 4.3 - Titres délivrés par équivalence depuis 1993 jusqu'au 31 décembre 2007

5 – Titres de conduite des bateaux de plaisance à moteur jusqu'au 31 décembre 2007 en eaux intérieures

- 5.1 - Permis délivrés du 01/01/1991 au 31/12/2007

6 – Titres de conduite des bateaux de plaisance à moteur à compter du 1 janvier 2008, en eaux maritimes et intérieures

- 6.1 - Permis délivrés du 01/01/2008 au 31/12/2018
- 6.2 – Délivrances par équivalence, duplicatas du 01/01/2008 au 31/12/2018
- 6.3 - Permis délivrés du 01/01/2018 au 31/12/2018
- 6.4 – Délivrances par équivalence, duplicatas du 01/01/2018 au 31/12/2018
- 6.5 - Permis délivrés du 01/01/2019 au 31/08/2019
- 6.6 – Délivrances par équivalence, duplicatas du 01/01/2019 au 31/08/2019, du nombre d'établissements de formation et de formateurs agréés au 31/08/2019

7 – Flotte des bateaux de plaisance en eaux intérieures

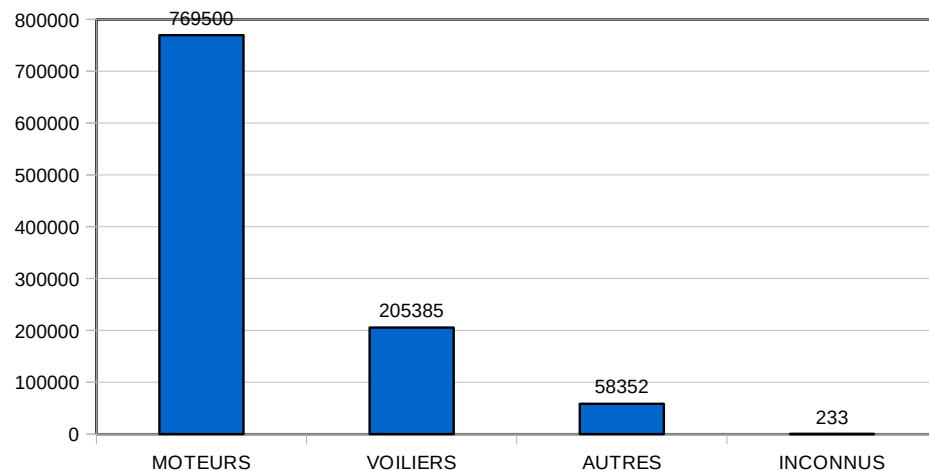
- 7.1 – Nouvelles inscriptions délivrées du 01/01/2010 au 31/12/2018
- 7.2 – Nouvelles inscriptions délivrées du 01/01/2019 au 31/08/2019
- 7.3 – Mutations de propriété du 01/01/2019 au 31/08/2019
- 7.4 – Nouvelles inscriptions par pays d'origine du constructeur et catégorie de conception du 01/01/2019 au 31/08/2019

8 - Ports de plaisance

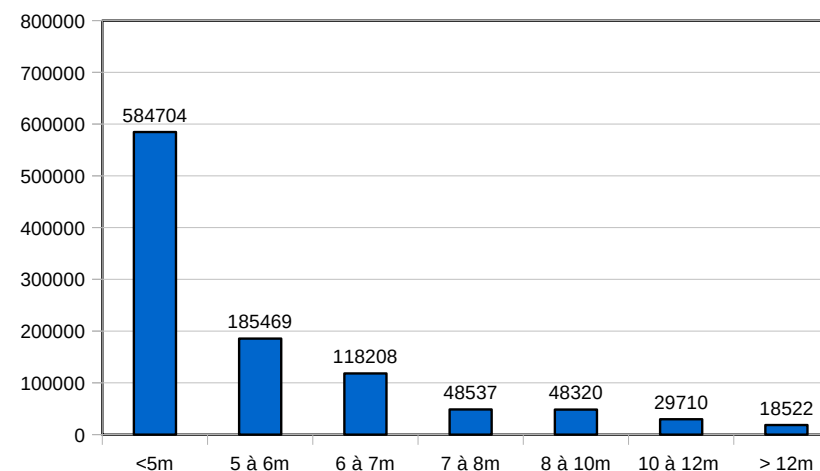
1 - Flotte des navires de plaisance au 31/08/2019 en eaux maritimes

1.1 - Immatriculations délivrées en métropole au 31/08/2019

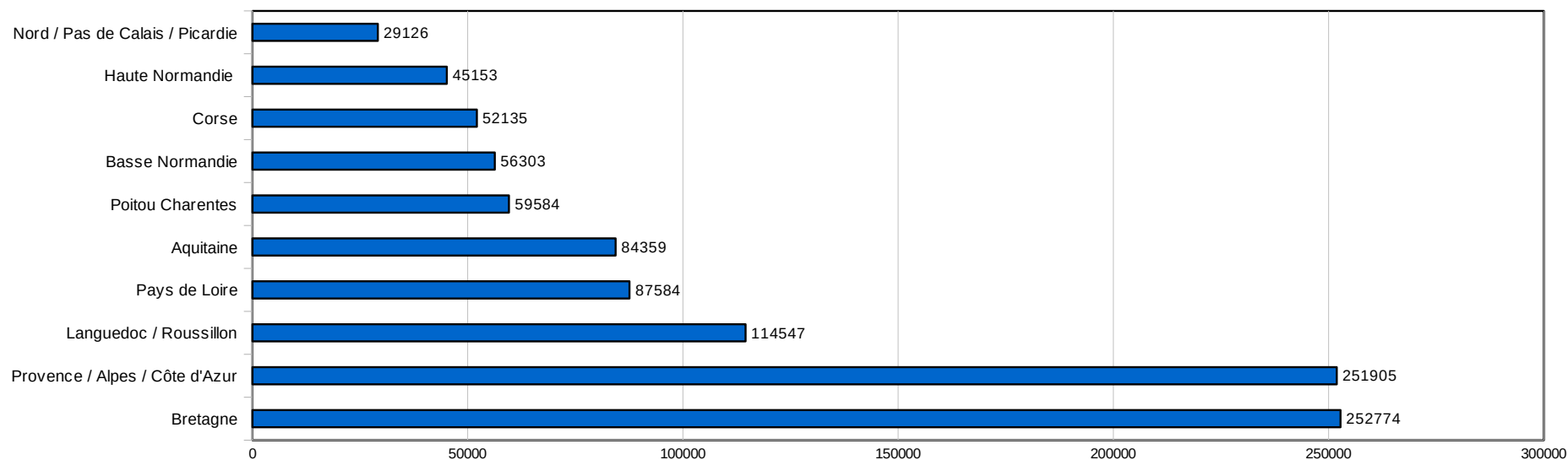
Répartition par mode de propulsion



Répartition par tranche de longueur



Répartition par région administrative



TOTAL GÉNÉRAL 1033470 IMMATICULATIONS

1.1.1 - Immatriculations de navires délivrées par longueur et par région administrative au 31/08/2019 en eaux maritimes

RÉGION	VOILIERS										Total voiliers	NAVIRES À MOTEUR										Total moteur	AUTRES autres(*)	TOTAL
	<5m	5 à 6m	6 à 7m	7 à 8m	8 à 10m	10 à 12m	12 à 15m	15 à 18m	18 à 24m	>=24m		<5m	5 à 6m	6 à 7m	7 à 8m	8 à 10m	10 à 12m	12 à 15m	15 à 18m	18 à 24m	>=24m			
Nord / Pas de Calais / Picardie	1623	666	476	407	550	376	120	14	3		4235	17881	3451	1590	345	210	68	45	8	2		23600	1291	29126
Haute Normandie	2234	996	766	618	757	482	164	30	6	2	6055	29377	4845	2085	485	279	121	76	8	12	4	37292	1806	45153
Basse Normandie	3958	1605	1397	1012	1445	807	329	34	12	2	10601	27828	7723	4599	930	636	277	118	18	8	2	42139	3563	56303
Bretagne	27060	12629	9443	6376	8904	4575	1686	200	82	11	70966	101376	30962	18377	3886	2095	752	343	70	38	9	157908	23900	252774
Pays de Loire	8425	3549	2704	1858	2505	1622	882	140	34	2	21721	40187	10619	7132	1786	1060	370	227	47	12	4	61444	4419	87584
Poitou Charentes	4041	2209	1915	1712	2472	1931	890	217	49	5	15441	23486	8095	6243	1603	1027	423	198	57	15	1	41148	2995	59584
Aquitaine	4068	3085	2860	1379	1434	761	296	39	7		13929	33167	16270	9920	2742	2000	1290	205	32	28	3	65657	4773	84359
Languedoc / Roussillon	4931	2555	2332	2100	3317	2725	1318	166	23	1	19468	55252	17244	11037	3354	2124	1090	568	115	31	3	90818	4261	114547
Provence / Alpes / Côte d'Azur	6654	5320	4238	4382	7534	6353	3607	496	115	12	38711	121978	34243	22916	9516	7058	3874	2397	666	284	21	202953	10241	251905
Corse	1618	526	276	282	513	559	403	71	8	2	4258	27445	6725	5542	2676	2008	971	786	279	108	1	46541	1336	52135
TOTAL GÉNÉRAL	64612	33140	26407	20126	29431	20191	9695	1407	339	37	205385	477977	140177	89441	27323	18497	9236	4963	1300	538	48	769500	58585	1033470

(*) Autres modes de propulsion, y compris non renseignés

1.2 - Immatriculations de navires délivrées en outre mer au 31/08/2019 en eaux maritimes

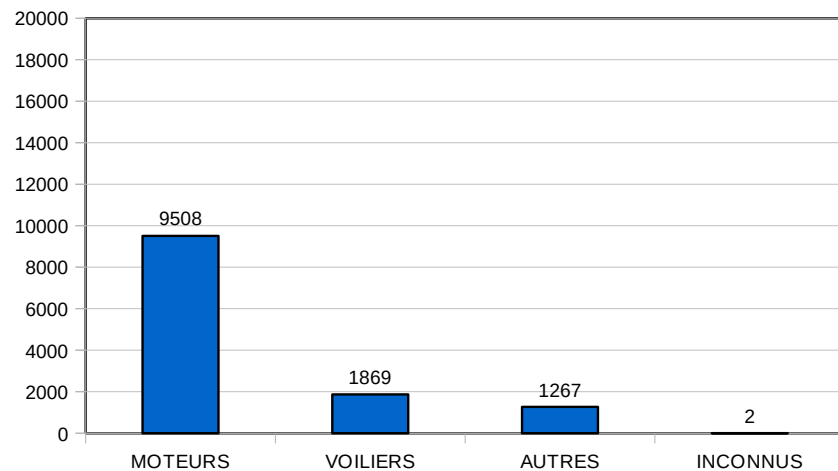
RÉGION	VOILIERS										Total voiliers	NAVIRES À MOTEUR										Total moteur	AUTRES Total autres(*)	TOTAL Total
	<5m	5 à 6m	6 à 7m	7 à 8m	8 à 10m	10 à 12m	12 à 15m	15 à 18m	18 à 24m	>=24m		<5m	5 à 6m	6 à 7m	7 à 8m	8 à 10m	10 à 12m	12 à 15m	15 à 18m	18 à 24m	>=24m			
GUADELOUPE	71	47	98	104	283	539	605	76	17		1840	7851	2118	1294	651	545	437	210	32	17		13155	1230	16225
MARTINIQUE	115	91	123	96	323	497	416	40	3		1704	5931	1897	1832	861	492	285	101	24	4		11427	1320	14451
GUYANE	33	8	16	13	34	31	9	3			147	1397	569	281	145	92	17	5	1	1	1	2509	218	2874
RÉUNION / ÎLES ÉPARSES	114	45	32	26	47	91	58	8			421	1791	1412	398	139	89	18	16	1			3864	339	4624
MAYOTTE	5	13	5	8	17	33	20	2	1		104	489	382	249	54	21	12	3				1210	108	1422
SAINTE PIERRE ET MIQUELON	23	10	5	4	11	7	6		1		67	314	327	175	49	37	21	13		2		938	46	1051
TOTAL DOM	361	214	279	251	715	1198	1114	129	22	0	4283	17773	6705	4229	1899	1276	790	348	58	24	1	33103	3261	40647
TOM																								
NOUVELLE CALÉDONIE		2	3	4	33	86	48	4	1		181	29	10	6	6	4	5	4	1			65	1	247
POLYNÉSIE FRANÇAISE	2	2	2	4	18	56	37	6	2		129	7	1	2	1	2	1		1	1		16	1	146
TOTAL TOM	2	4	5	8	51	142	85	10	3	0	310	36	11	8	7	6	6	4	2	1	0	81	2	393
TOTAL DOM/TOM	363	218	284	259	766	1340	1199	139	25	0	4593	17809	6716	4237	1906	1282	796	352	60	25	1	33184	3263	41040

(*) Autres modes de propulsion, y compris non renseignés

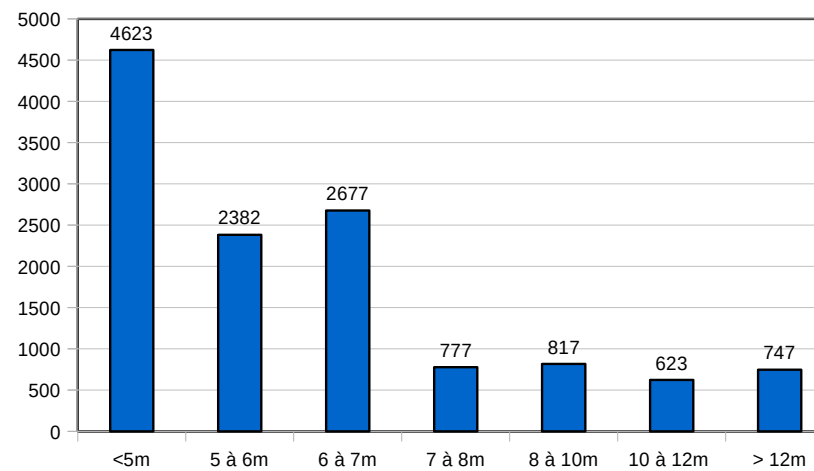
2 - Nouvelles immatriculations (*) (du 01/09/2018 au 31/08/2019) en eaux maritimes

2.1 - Nouvelles immatriculations en métropole

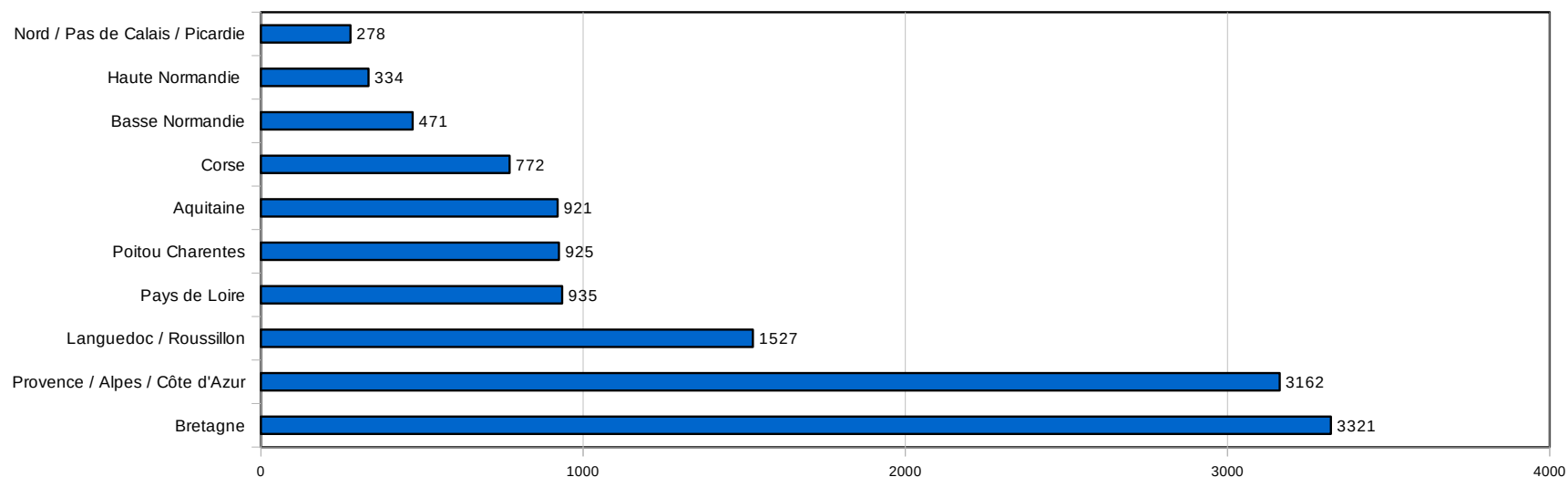
Répartition par mode de propulsion



Répartition par tranche de longueur



Répartition par région administrative



TOTAL GÉNÉRAL 12646 IMMATRICULATIONS

(*) navires neufs et navires d'occasion mis en service pour la première fois en France

2.1.1 - Nouvelles immatriculations (*) par longueur et par région administrative (du 01/09/2018 au 31/08/2019) en eaux maritimes

RÉGION	VOILIERS										Total voiliers	NAVIRES À MOTEUR										Total moteur	AUTRES autres(**)	TOTAL Total
	<5m	5 à 6m	6 à 7m	7 à 8m	8 à 10m	10 à 12m	12 à 15m	15 à 18m	18 à 24m	>=24m		<5m	5 à 6m	6 à 7m	7 à 8m	8 à 10m	10 à 12m	12 à 15m	15 à 18m	18 à 24m	>=24m			
Nord / Pas de Calais / Picardie	6	8	1	2	9	12	4				42	117	45	18	9	5	5	2				201	35	278
Haute Normandie	5	2		3		5	1				16	163	64	44	6	1	5	2				285	33	334
Basse Normandie	42	10	2	4	9	12	13	1	2		95	67	91	73	15	11	5	7	1			270	106	471
Bretagne	265	75	40	41	138	86	64	6	6	1	722	481	642	647	84	51	20	19	4	2		1950	649	3321
Pays de Loire	36	10	5	18	20	14	14	1	3		121	213	187	214	33	22	10	16	4	2		701	113	935
Poitou Charentes	34	13	6	11	25	49	44	14	2		198	286	105	171	40	33	25	15	3	2		680	47	925
Aquitaine	16	9	10	9	9	6	6				65	227	164	270	56	41	18	4	2	1		783	73	921
Languedoc / Roussillon	32	4	4	3	37	37	45	7	3		172	504	202	336	97	58	33	38	6	2		1276	79	1527
Provence / Alpes / Côte d'Azur	53	22	13	14	61	111	114	21	2		411	846	421	640	227	202	124	122	36	11	2	2631	120	3162
Corse	1			2	7	6	8	3			27	244	75	165	90	71	35	28	16	7		731	14	772
TOTAL GÉNÉRAL	490	153	81	107	315	338	313	53	18	1	1869	3148	1996	2578	657	495	280	253	72	27	2	9508	1269	12646

(*) navires neufs et navires d'occasion mis en service pour la première fois en France

(**) Autres modes de propulsion, dont énergie humaine (kayaks, avirons de mer), y compris non renseignés

2.1.2 - Nouvelles immatriculations (*) par type de navire et par région administrative (du 01/09/2018 au 31/08/2019) en eaux maritimes

RÉGION	NON HABITABLES			HABITABLES			VNM	PNEUMATIQUES	AUTRES	TOTAL
	VOILE	MOTEUR	AUTRES(**)	VOILE	MOTEUR	AUTRES(**)				
Nord / Pas de Calais / Picardie	20	90	25	20	9		69	34	11	278
Haute Normandie	10	133	33	6	18		91	42	1	334
Basse Normandie	48	52	50	46	99		15	104	57	471
Bretagne	373	635	424	309	331	2	27	939	281	3321
Pays de Loire	62	336	90	53	97		78	180	39	935
Poitou Charentes	52	258	43	130	110		206	104	22	925
Aquitaine	42	407	65	22	108	2	115	138	22	921
Languedoc / Roussillon	42	527	53	115	243	1	308	194	44	1527
Provence / Alpes / Côte d'Azur	100	1144	93	308	661	3	411	404	38	3162
Corse	3	214	11	21	92		163	261	7	772
TOTAL GÉNÉRAL	752	3796	887	1030	1768	8	1483	2400	522	12646

(*) navires neufs et navires d'occasion mis en service pour la première fois en France

(**) Autres modes de propulsion, y compris non renseignés

2.1.4 - Nouvelles immatriculations (*) par pays d'origine du constructeur () et catégorie de conception (du 01/09/2018 au 31/08/2019) en eaux maritimes pour les navires marqués CE**

PAYS CONSTRUCTEUR	CATÉGORIE A		CATÉGORIE B		CATÉGORIE C		CATÉGORIE D		VNM	TOTAL		TOTAL GÉNÉRAL
	VOILE	MOTEUR	VOILE	MOTEUR	VOILE	MOTEUR	VOILE	MOTEUR		VOILE	MOTEUR	
FRANCE	587	152	71	595	351	2896	124	157	10	1133	3800	4943
ITALIE	8	32	2	300	9	871	0	2	2	19	1205	1226
ETATS-UNIS D'AMERIQUE	3	1	0	24	5	327	5	73	760	13	425	1198
CANADA	0	0	0	0	0	4	0	0	684	0	4	688
BELGIQUE	3	2		23	1	480		5		4	510	514
CHINE				2	1	262		37		1	301	302
UKRAINE				43		228		26		0	297	297
POLOGNE		4	6	30	11	227		11		17	272	289
ROYAUME-UNI(GB+IR.N)	3	5	0	31	174	54	7	0	2	184	90	276
ESPAGNE	3	9	2	33	1	121				6	163	169
PAYS-BAS	1	1	1	13	24	59		8		26	81	107
ALLEMAGNE	42	13	10	27	2	6		5		54	51	105
FINLANDE	1	1		40		31		7		1	79	80
AFRIQUE DU SUD	18	8		2		30				18	40	58
PORTUGAL				2		44		1		0	47	47
SLOVENIE	3			8	7	25	1			11	33	44
SUEDE	7	2		10	1	7		8		8	27	35
DANEMARK	9	2	6		2	9				17	11	28
REPUBLIQUE TCHEQUE						18		6		0	24	24
TURQUIE	1	1		7		13				1	21	22
CHYPRE						20				0	20	20
EGYPTE						16				0	16	16
NORVEGE				7		6		2		0	15	15
AUTRES	2	0	3	19	2	29	1	5	3	8	53	64
TOTAL	691	233	101	1216	591	5783	138	353	1461	1521	7585	10567

Le traitement ne prend pas en compte les autres modes de propulsion

(*) navires neufs et navires d'occasion mis en service pour la première fois en France

(**) déterminé selon le numéro d'identification de la coque (numéro HIN)

Catégorie A : navigation en haute mer

Catégorie B : navigation au large

Catégorie C : navigation à proximité de la côte

Catégorie D : navigation en eaux protégées

**2.1.5 - Répartition des nouvelles immatriculations par catégorie socioprofessionnelle des propriétaires
(du 01/09/2018 au 31/08/2019) pour les eaux maritimes**

	VOILIERS	NAVIRES À MOTEUR	AUTRES(*)	TOTAL(**)
Association loi 1901	222	183	132	537
Autres	149	987	22	1158
Collectivité publique	94	69	12	175
Entreprise individuelle	10	30	3	43
E.U.R.L	10	69		79
S.A.R.L	268	2017	11	2296
Société anonyme	150	1599	2	1751
Société de leasing	398	3417	4	3819
Agriculteur exploitant	10	65	3	78
Artisan	40	566	20	626
Autre personne sans activité professionnelle	354	1496	177	2027
Cadre de la fonction publique	30	205	47	282
Cadre d'entreprise	184	1839	133	2156
Chefs d'entreprise de 10 salariés et plus	68	631	8	707
Commerçant et assimilé	26	515	11	552
Contremaître, agent de maîtrise	17	144	20	181
Employé administratif des entreprises	9	293	11	313
Employé de commerce	11	571	18	600
Employé de la fonction publique	23	324	59	406
Ouvrier	106	918	191	1215
Personnel des services directs aux particuliers	3	51	5	59
Professions intermédiaires administratives et commerciales dans les entreprises	10	85	6	101
Professions intermédiaires de l'enseignement, la santé, la fonction publique et assimilés	22	119	26	167
Profession libérale	81	406	38	525
Retraité	468	3178	248	3894
Technicien	146	1066	147	1359
TOTAL GENERAL	2909	20843	1354	25106

(*) Autres modes de propulsion

(**) Total supérieur aux nouvelles immatriculations compte tenu des navires en copropriété

**2.1.6 - Répartition des nouvelles immatriculations par région administrative de résidence du propriétaire
(du 01/09/2018 au 31/08/2019) pour les eaux maritimes**

RÉGION	VOILIERS	NAVIRES À MOTEUR	AUTRES(*)	TOTAL(**)
Alsace	9	103	5	117
Aquitaine	103	1287	76	1466
Auvergne	17	148	4	169
Basse-Normandie	83	356	93	532
Bourgogne	24	141	5	170
Bretagne	637	2348	598	3583
Centre	37	257	8	302
Champagne-Ardenne	10	121	4	135
Corse	42	1172	32	1246
Franche-Comté	5	89		94
Haute-Normandie	35	282	38	355
Île-De-France	342	2488	58	2888
Languedoc-Roussillon	120	1320	61	1501
Limousin	11	53	2	66
Lorraine	16	97	4	117
Midi-Pyrénées	158	639	21	818
Nord-Pas-De-Calais	218	2720	32	2970
Pays-De-La-Loire	358	2828	130	3316
Picardie	22	181	8	211
Poitou-Charentes	123	706	45	874
Provence-Alpes-Côte d'Azur	387	3084	115	3586
Rhône-Alpes	130	960	30	1120
D.O.M.	120	90		210
T.O.M.	6	15		21
Étranger	104	183	6	293
TOTAL GÉNÉRAL	3117	21668	1375	26160

(*) Autres modes de propulsion

(**) Total supérieur aux nouvelles immatriculations compte tenu des navires en copropriété

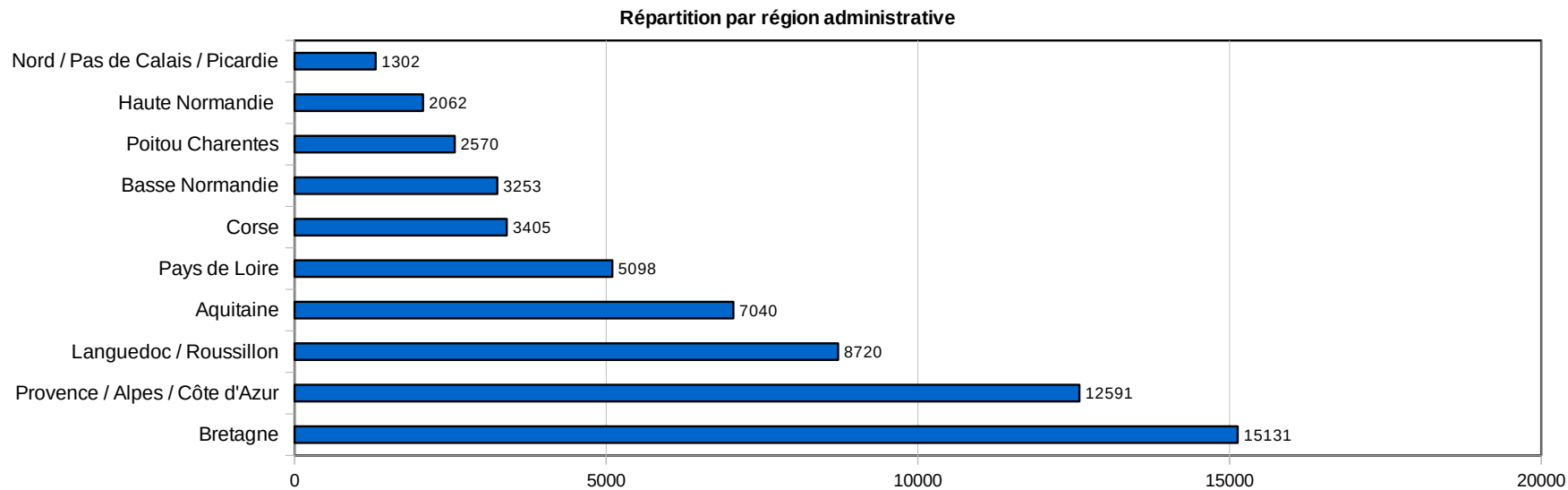
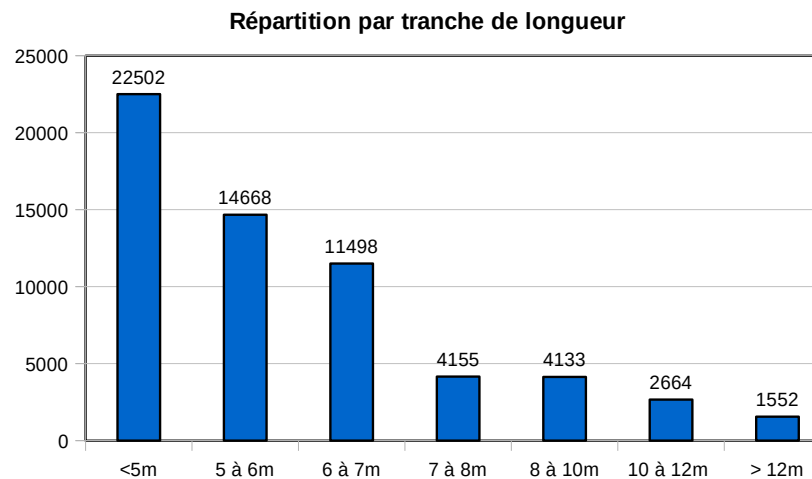
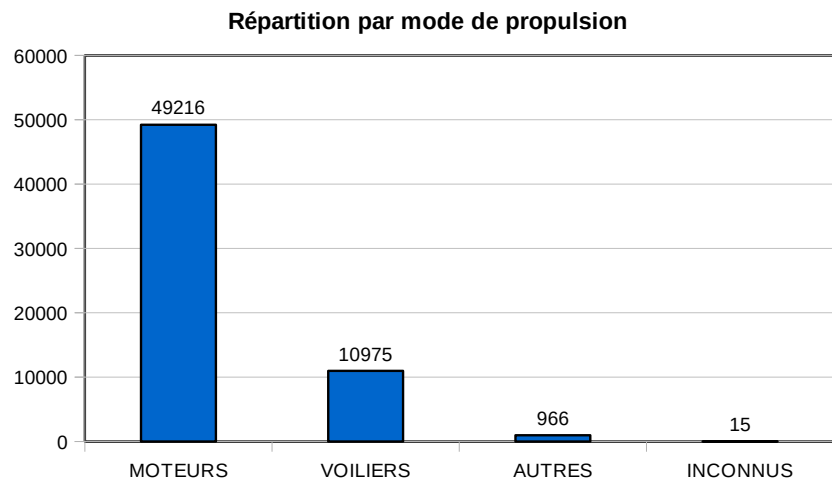
2.2 - Nouvelles immatriculations de navires délivrées en outre mer (du 01/09/2018 au 31/08/2019) en eaux maritimes

RÉGION	VOILIERS										NAVIRES À MOTEUR										AUTRES	TOTAL		
	<5m	5 à 6m	6 à 7m	7 à 8m	8 à 10m	10 à 12m	12 à 15m	15 à 18m	18 à 24m	>=24m	Total voiliers	<5m	5 à 6m	6 à 7m	7 à 8m	8 à 10m	10 à 12m	12 à 15m	15 à 18m	18 à 24m	>=24m	Total moteur	Total autres(*)	Total
GUADELOUPE					2	15	35	2	1		55	134	18	23	8	9	13	9	1	1		216	7	278
MARTINIQUE				2	1	5	11		1		20	87	18	24	15	11	9	9	1			174	5	199
GUYANE										1	1	17	9	4	1							31	0	32
RÉUNION / ILES ÉPARSES						1	3				4	8	3	5	2							18	14	36
MAYOTTE									2		2	19	5	5	3							32	0	34
SAINT PIERRE ET MIQUELON											0	3	2	6	1							12		12
TOTAL DOM	0	0	0	2	3	21	52	2	2	0	82	268	55	67	30	20	22	18	2	1	0	483	26	591
TOM																								
NOUVELLE CALÉDONIE											0											0		0
POLYNÉSIE FRANÇAISE											0											0		0
TOTAL TOM	0	0	0	0	0	0	0	0	0	0	0	0	0	0	0	0	0	0	0	0	0	0	0	0
TOTAL DOM/TOM	0	0	0	2	3	21	52	2	2	0	82	268	55	67	30	20	22	18	2	1	0	483	26	591

(*) Autres modes de propulsion, y compris non renseignés

3 - Mutations de propriété (du 01/09/2018 au 31/08/2019) en eaux maritimes

3.1 - Mutations de propriété en métropole



TOTAL GÉNÉRAL 61172 NAVIRES

**3.1.1 - Mutations de propriété par longueur et par région administrative d'immatriculation
(du 01/09/2018 au 31/08/2019) en eaux maritimes**

RÉGION	VOILIERS										Total voiliers	NAVIRES À MOTEUR										Total moteur	AUTRES Total autres(*)	TOTAL Total
	<5m	5 à 6m	6 à 7m	7 à 8m	8 à 10m	10 à 12m	12 à 15m	15 à 18m	18 à 24m	>=24m		<5m	5 à 6m	6 à 7m	7 à 8m	8 à 10m	10 à 12m	12 à 15m	15 à 18m	18 à 24m	>=24m			
Nord / Pas de Calais / Picardie	10	21	35	26	30	31	8	1			162	663	263	148	27	11	10	2	1			1125	15	1302
Haute Normandie	29	35	30	25	52	27	13	4	2		217	1137	402	200	35	28	9	9				1820	25	2062
Basse Normandie	70	59	84	70	98	66	26	1	1		475	1363	761	398	73	66	29	5	3	1		2699	79	3253
Bretagne	687	620	762	523	861	473	176	13	11	1	4127	4418	3262	2159	435	218	75	39	3			10609	395	15131
Pays de Loire	211	163	187	156	186	138	78	4			1123	1662	1112	783	165	97	39	18	3	3		3882	93	5098
Poitou Charentes	34	66	95	55	112	90	37	13			502	873	559	467	69	34	25	6				2033	35	2570
Aquitaine	57	143	235	145	133	83	31	3	2		832	2351	1721	1321	371	228	86	27	4	3		6112	96	7040
Languedoc / Roussillon	49	138	210	246	358	317	146	13	2		1479	2993	1893	1385	378	277	149	67	10	2		7154	87	8720
Provence / Alpes / Côte d'Azur	25	111	180	255	462	476	259	44	7		1819	4139	2562	2127	740	533	312	159	47	14		10633	139	12591
Corse	14	15	18	16	46	65	60	5			239	1047	540	630	331	285	155	116	32	13		3149	17	3405
TOTAL GÉNÉRAL	1186	1371	1836	1517	2338	1766	834	101	25	1	10975	20646	13075	9618	2624	1777	889	448	103	36	0	49216	981	61172

(*) Autres modes de propulsion, y compris non renseignés

**3.1.2 - Mutations de propriété par catégorie socioprofessionnelle des propriétaires
(du 01/09/2018 au 31/08/2019) pour les eaux maritimes**

	VOILIERS	NAVIRES À MOTEUR	AUTRES(*)	TOTAL(**)
Association loi 1901	261	447	64	772
Autres	339	1532	18	1889
Collectivité publique	49	56	23	128
Entreprise individuelle	10	100	6	116
E.U.R.L	32	145	2	179
S.A.R.L	640	4414	42	5096
Société anonyme	272	1504	10	1786
Société de leasing	626	2876	3	3505
Agriculteur exploitant	85	619	6	710
Artisan	583	4491	50	5124
Autre personne sans activité professionnelle	4117	14192	270	18579
Cadre de la fonction publique	665	1308	44	2017
Cadre d'entreprise	2390	7433	134	9957
Chefs d'entreprise de 10 salariés et plus	313	1804	11	2128
Commerçant et assimilé	474	3009	25	3508
Contremaître, agent de maîtrise	321	1391	24	1736
Employé administratif des entreprises	301	1244	19	1564
Employé de commerce	388	2301	37	2726
Employé de la fonction publique	676	3292	106	4074
Ouvrier	2407	14343	298	17048
Personnel des services directs aux particuliers	149	500	10	659
Professions intermédiaires administratives et commerciales dans les entreprises	209	932	14	1155
Professions intermédiaires de l'enseignement, la santé, la fonction publique et assimilés	652	2140	54	2846
Profession libérale	1102	2618	35	3755
Retraité	4842	17354	253	22449
Technicien	2672	10986	210	13868
TOTAL GÉNÉRAL	24575	101031	1768	127374

(*) Autres modes de propulsion

(**) Total supérieur aux nouvelles immatriculations compte tenu des navires en copropriété

**3.2 - Mutations de propriété de navires délivrées en outre mer
(du 01/09/2018 au 31/08/2019) en eaux maritimes**

RÉGION	VOILIERS										Total voiliers	NAVIRES À MOTEUR										Total moteur	AUTRES Total autres(*)	TOTAL Total
	<5m	5 à 6m	6 à 7m	7 à 8m	8 à 10m	10 à 12m	12 à 15m	15 à 18m	18 à 24m	>=24m		<5m	5 à 6m	6 à 7m	7 à 8m	8 à 10m	10 à 12m	12 à 15m	15 à 18m	18 à 24m	>=24m			
GUADELOUPE	1		4	8	35	46	50	7			151	252	108	84	61	55	37	13	2			612	4	767
MARTINIQUE	2		4	2	30	42	48	5			133	301	125	148	76	46	28	9	2			735	6	874
GUYANE	1				2	2	1				6	33	19	10	2	1						65		71
RÉUNION / ILES ÉPARSES	1	3	2	1	6	7	5				25	86	126	69	14	4						299	15	339
MAYOTTE	1	1		1	1	1	1				6	41	78	36	11	1	1					168	2	176
SAINT PIERRE ET MIQUELON					1	1					2	10	23	17	5	2	1	2				60	1	63
TOTAL DOM	6	4	10	12	75	99	105	12	0	0	323	723	479	364	169	109	67	24	4	0	0	1939	28	2290
TOM																								
NOUVELLE CALÉDONIE											0		1		1							2		2
POLYNÉSIE FRANÇAISE											0											0		0
TOTAL TOM	0	0	0	0	0	0	0	0	0	0	0	0	1	0	0	1	0	0	0	0	0	2	0	2
TOTAL DOM/TOM	6	4	10	12	75	99	105	12	0	0	323	723	480	364	169	110	67	24	4	0	0	1941	28	2292

(*) Autres modes de propulsion, y compris non renseignés

4 - Titres de conduite des navires de plaisance à moteur en eaux maritimes

4.1 - Titres délivrés de 1962 au 31/12/1992()*

<i>RÉGION</i>	
PARIS ET RÉGION PARISIENNE	230288
PROVINCE (hors littoral)	186549
NORMANDIE - MER DU NORD	96327
BRETAGNE / PAYS DE LOIRE	149257
POITOU - CHARENTES / AQUITAINE	91365
LITTORAL MÉDITERRANÉEN	334756
<i>TOTAL MÉTROPOLE</i>	1088542
ANTILLES GUYANE	23303
LA RÉUNION	6389
ST PIERRE ET MIQUELON	460
NOUVELLE CALÉDONIE	3410
POLYNÉSIE FRANÇAISE	31725
<i>TOTAL DOM-TOM</i>	65287
<i>TOTAL GÉNÉRAL</i>	1153829

(*) Il s'agit des titres délivrés sous la réglementation en vigueur avant le 1er janvier 1993

4.2 - Titres délivrés du 01/01/1993 au 31/12/2007 (hors équivalences cf 4.3)

RÉGION	CARTE MER	PERMIS MER CÔTIER(1)	PERMIS MER HAUTURIER(2)		Total
			Directs	Extension(A et côtier)	
Ile-de-France	3377	130758	2556	13988	16544
Champagne - Ardenne	996	8626	261	577	838
Picardie	471	6606	141	350	491
Haute Normandie	3804	32221	640	1693	2333
Centre - Val de Loire	841	19277	338	1607	1945
Basse Normandie	6942	33102	1725	3131	4856
Bourgogne	188	8358	143	858	1001
Nord - Pas de Calais	3587	25913	233	1454	1687
Lorraine	363	7942	80	511	591
Alsace	272	8241	60	685	745
Franche - Comté	102	1452	5	19	24
Pays de la Loire	7964	63230	1359	4502	5861
Bretagne	26239	114241	6363	8086	14449
Poitou - Charentes	4228	36701	693	1785	2478
Aquitaine	5121	77416	1177	4297	5474
Midi - Pyrénées	360	19967	213	1530	1743
Limousin	212	4697	51	213	264
Rhône - Alpes	1544	54983	1885	3733	5618
Auvergne	103	5670	45	470	515
Languedoc - Roussillon	6758	93893	849	3732	4581
Provence - Alpes - Côte d'Azur	14006	245167	4997	15352	20349
Corse	2335	33687	195	1235	1430
Total Métropole	89813	1032148	24009	69808	93817
Guadeloupe	847	17308	918	1773	2691
Martinique	701	12729	400	746	1146
Guyane	514	8377	79	757	836
Réunion	773	12307	552	1225	1777
St Pierre et Miquelon	2	1047	125	54	179
Polynésie Française	5108	21370	1124	1740	2864
Nouvelle Calédonie	155	5390	562	679	1241
Total DOM/TOM	8100	78528	3760	6974	10734
Étranger	145	1662	59	245	304
TOTAL GÉNÉRAL	98058	1112338	27828	77027	104855

Total général tous permis : 1 315 251

(1) Titres délivrés à partir du 01/01/1994

(2) Nouvelle appellation à partir du 01/01/1994

4.3 - Titres délivrés par équivalences du 01/01/1993 jusqu'au 31/12/2007

ANNÉE	CARTE MER			PERMIS MER CÔTIER(1)			PERMIS MER HAUTURIER(2)			TOTAL
	Brevet (3) professionnel	Titre (4) étranger	TOTAL	Brevet (3) professionnel	Titre (4) étranger	TOTAL	Brevet (3) professionnel	Titre (4) étranger	TOTAL	
1993 (6)	40724	0	40724	0	0	0	521	0	521	41245
1994	2200	0	2200	1	0	1	2045	0	2045	4246
1995	308	2	310	629	24	653	1460	12	1472	2435
1996	251	9	260	738	139	877	1378	30	1408	2545
1997	219	8	227	893	188	1081	1220	13	1233	2541
1998	188	8	196	678	149	827	1049	11	1060	2083
1999	152	7	159	759	119	878	1054	10	1064	2101
2000	162	5	167	1197	138	1335	1115	18	1133	2635
2001	129	2	131	1050	135	1185	1283	17	1300	2616
2002	166	5	171	1019	171	1190	1260	13	1273	2634
2003	133	0	133	2067	172	2239	1397	14	1411	3783
2004	169	1	170	2484	130	2614	1481	21	1502	4286
2005	139	2	141	2467	198	2665	1286	43	1329	4135
2006	115	3	118	3056	187	3243	1252	47	1299	4660
2007	130	1	131	4437	228	4665	1464	144	1608	6404
TOTAL	45185	53	45238	21475	1978	23453	19265	393	19658	88349

(1) Titres délivrés à partir du 01/01/1994

(2) Nouvelle appellation à partir du 01/01/1994

(3) délivrés aux ressortissants français détenteurs d'un brevet professionnel (arrêté ministériel du 3 mai 1995 remplaçant l'arrêté ministériel du 22 septembre 1993)

(4) délivrés aux ressortissants français détenteurs d'un titre étranger (arrêté ministériel du 19 avril 1995)

(6) Pour 1993, les chiffres de la carte mer tiennent compte de la carte mer spéciale délivrée au titre de l'article 11 du décret 92-1166 du 21/10/1992

5 – Titres de conduite des bateaux de plaisance à moteur jusqu'au 31/12/2007, en eaux intérieures

5.1 - Permis délivrés du 01/01/1991 au 31/12/2007, par commission de surveillance

<i>PERMIS</i>	<i>Lille</i>	<i>Lyon</i>	<i>Nantes</i>	<i>Paris</i>	<i>Strasbourg</i>	<i>Toulouse</i>	<i>Total</i>
Tous types	25176	N.D.	35832	66445	14919	50778	193150

6.1 - Permis délivrés suite à un examen du 01/01/2008 au 31/12/2018

<i>Service instructeur</i>	<i>OPTION CÔTIÈRE</i>	<i>OPTION EAUX INTÉRIEURES</i>	<i>EXTENSION HAUTURIÈRE</i>	<i>EXTENSION GRANDE PLAISANCE EAUX INTÉRIEURES</i>	<i>TOTAL</i>
DDTM DE LA GIRONDE	34691	3163	1144	4	39002
DDTM DE LA SEINE-MARITIME	13077	4776	832	10	18695
DDTM DE LOIRE ATLANTIQUE	27957	7754	1607	62	37380
DDTM DES BOUCHES DU RHONE	48790	660	1985		51435
DDTM DES COTES D'ARMOR	10074	338	817		11229
DDTM DU CALVADOS	21063	1443	1013		23519
DDTM DU PAS DE CALAIS	9061	1518	466	5	11050
DM DE LA GUADELOUPE	11669	112	914	1	12696
DM DE LA GUYANE	4405	3375	251		8031
DM DE LA MARTINIQUE	10098	15	475		10588
DM SUD OCEAN INDIEN	7551	158	645	1	8355
DML DE LA CHARENTE MARITIME	35033	2580	1616	3	39232
DML DE LA CORSE DU SUD	15314	60	182		15556
DML DE LA HAUTE CORSE	8158	65	347		8570
DML DE LA MANCHE	10592	341	1295		12228
DML DE LA VENDEE	12634	460	824	2	13920
DML DES ALPES MARITIMES	27630	493	1423		29546
DML D'ILLE-ET-VILAINE	14443	1210	729	2	16384
DML DU FINISTERE	20935	323	1403	1	22662
DML DU MORBIHAN	21894	979	670		23543
DML DU NORD	14942	2413	652	62	18069
DML DU VAR	42068	864	1859	2	44793
DML HERAULT-GARD	50747	6965	2089	73	59874
DML PYRENEES ORIENTALES - AUDE	21204	673	1069	36	22982
DML PYRENEES-ATLANTIQUES - LANDES	11614	896	746		13256
DTAM ST PIERRE ET MIQUELON	358	4	27		389
UNITE TERRITORIALE MAYOTTE	4086	140	129		4355
UNSF DOUAI	5323	2294	24	4	7645
UNSF LYON	70041	40421	3034	117	113613
UNSF NANTES	12745	6619	620	1	19985
UNSF PARIS	89202	31559	6211	408	127380
UNSF STRASBOURG	14648	10587	855	111	26201
UNSF TOULOUSE	18014	4807	810	50	23681
TOTAL GÉNÉRAL	720061	138065	36763	955	895844

6.2 - Permis délivrés par équivalences ou duplicata du 01/01/2008 au 31/12/2018

<i>Mode de délivrance du titre</i>	<i>OPTION CÔTIÈRE</i>	<i>OPTION EAUX INTÉRIEURES</i>	<i>EXTENSION HAUTURIÈRE</i>	<i>EXTENSION GRANDE PLAISANCE EAUX INTÉRIEURES</i>	<i>TOTAL</i>
Equivalence avec un titre étranger	686	126	483	84	1379
Equivalence avec une qualification professionnelle	12268	1514	12594	1397	27773
Demande de duplicata					88172

6.3 - Permis délivrés suite à un examen du 01/01/2018 au 31/12/2018

<i>Service instructeur</i>	<i>OPTION CÔTIÈRE</i>	<i>OPTION EAUX INTÉRIEURES</i>	<i>EXTENSION HAUTURIÈRE</i>	<i>EXTENSION GRANDE PLAISANCE EAUX INTÉRIEURES</i>	<i>TOTAL</i>
DDTM DE LA GIRONDE	4277	368	159		4804
DDTM DE LA SEINE-MARITIME	1495	519	81	2	2097
DDTM DE LOIRE ATLANTIQUE	3052	893	213	10	4168
DDTM DES BOUCHES DU RHONE	5114	72	184		5370
DDTM DES COTES D'ARMOR	1004	30	77		1111
DDTM DU CALVADOS	1563	76	87		1726
DDTM DU PAS DE CALAIS	1113	207	46		1366
DM DE LA GUADELOUPE	928	12	79		1019
DM DE LA GUYANE	431	499	12		942
DM DE LA MARTINIQUE	871	3	53		927
DM SUD OCEAN INDIEN	774		44		818
DML DE LA CHARENTE MARITIME	4119	252	208		4579
DML DE LA CORSE DU SUD	1683	8	24		1715
DML DE LA HAUTE CORSE	1000	4	46		1050
DML DE LA MANCHE	975	34	130		1139
DML DE LA VENDEE	1420	42	103		1565
DML DES ALPES MARITIMES	3108	46	125		3279
DML D'ILLE-ET-VILAINE	1597	104	66		1767
DML DU FINISTERE	2235	57	113		2405
DML DU MORBIHAN	2571	104	75		2750
DML DU NORD	1581	232	67	1	1881
DML DU VAR	4168	124	198		4490
DML HERAULT-GARD	5340	816	239	3	6398
DML PYRENEES ORIENTALES - AUDE	1874	44	63	1	1982
DML PYRENEES-ATLANTIQUES - LANDES	1325	86	109		1520
DTAM ST PIERRE ET MIQUELON	30				30
UNITE TERRITORIALE MAYOTTE	469	37	10		516
UNSF DOUAI	798	293	2		1093
UNSF LYON	7581	4325	266	23	12195
UNSF NANTES	1308	670	51		2029
UNSF PARIS	9327	3113	564	34	13038
UNSF STRASBOURG	1700	1081	96	23	2900
UNSF TOULOUSE	2319	488	78	18	2903
TOTAL GÉNÉRAL	77150	14639	3668	115	95572

6.4 - Permis délivrés par équivalences ou duplicata du 01/01/2018 au 31/12/2018

<i>Mode de délivrance du titre</i>	<i>OPTION CÔTIÈRE</i>	<i>OPTION EAUX INTÉRIEURES</i>	<i>EXTENSION HAUTURIÈRE</i>	<i>EXTENSION GRANDE PLAISANCE EAUX INTÉRIEURES</i>	<i>TOTAL</i>
Equivalence avec un titre étranger	28	17	22	1	68
Equivalence avec une qualification professionnelle	1300	174	1051	93	2618
Demande de duplicata					9071

6.5 - Permis délivrés suite à un examen du 01/01/2019 au 31/08/2019

<i>Service instructeur</i>	<i>OPTION CÔTIÈRE</i>	<i>OPTION EAUX INTÉRIEURES</i>	<i>EXTENSION HAUTURIÈRE</i>	<i>EXTENSION GRANDE PLAISANCE EAUX INTÉRIEURES</i>	<i>TOTAL</i>
DDTM DE LA GIRONDE	3432	254	104		3790
DDTM DE LA SEINE-MARITIME	1181	430	70	4	1685
DDTM DE LOIRE ATLANTIQUE	2475	699	131	4	3309
DDTM DES BOUCHES DU RHONE	4193	42	139		4374
DDTM DES COTES D'ARMOR	884	25	50		959
DDTM DU CALVADOS	1059	18	49		1126
DDTM DU PAS DE CALAIS	907	109	34		1050
DM DE LA GUADELOUPE	771	7	55		833
DM DE LA GUYANE	325	304	14		643
DM DE LA MARTINIQUE	586	9	29		624
DM SUD OCEAN INDIEN	588	5	41		634
DML DE LA CHARENTE MARITIME	3098	224	124		3446
DML DE LA CORSE DU SUD	1261	16	31		1308
DML DE LA HAUTE CORSE	852		21		873
DML DE LA MANCHE	619	9	98		726
DML DE LA VENDEE	1281	23	81		1385
DML DES ALPES MARITIMES	2248	27	90		2365
DML D'ILLE-ET-VILAINE	1264	68	54		1386
DML DU FINISTERE	1896	21	95		2012
DML DU MORBIHAN	2213	72	79		2364
DML DU NORD	1304	153	41		1498
DML DU VAR	3660	83	137	1	3881
DML HERAULT-GARD	4241	609	182		5032
DML PYRENEES ORIENTALES - AUDE	1519	23	42		1584
DML PYRENEES-ATLANTIQUES - LANDES	1048	75	65		1188
DTAM ST PIERRE ET MIQUELON	2	1			3
UNITE TERRITORIALE MAYOTTE	270	18	11		299
UNSF DOUAI	588	198	1		787
UNSF LYON	4932	3025	186	8	8151
UNSF NANTES	971	488	34		1493
UNSF PARIS	6697	2143	378	18	9236
UNSF STRASBOURG	1110	670	104	8	1892
UNSF TOULOUSE	1805	438	53	11	2307
TOTAL GÉNÉRAL	59280	10286	2623	54	72243

6.6 - Permis délivrés par équivalences ou duplicata du 01/01/2019 au 31/08/2019

Mode de délivrance du titre	OPTION CÔTIÈRE	OPTION EAUX INTÉRIEURES	EXTENSION HAUTURIÈRE	EXTENSION GRANDE PLAISANCE EAUX INTÉRIEURES	TOTAL
Equivalence avec un titre étranger	20	19	16	0	55
Equivalence avec une qualification professionnelle	829	133	681	60	1703
Demande de duplicata					6902

Nombre d'établissements agréés au 31 août 2019 : 1138

Nombre de formateurs agréés au 31 août 2019 : 2363

7 – Flotte des bateaux de plaisance en eaux intérieures

7.1 – Nouvelles inscriptions de bateaux délivrés du 01/01/2010 au 31/12/2018 en eaux intérieures

RÉGION	VOILIERS									NAVIRES À MOTEUR								Total autres	TOTAL	
	<5m	5 à 6m	6 à 8m	8 à 10m	10 à 12m	12 à 15m	15 à 20m	>=20m	Total voiliers	<5m	5 à 6m	6 à 8m	8 à 10m	10 à 12m	12 à 15m	15 à 20m	>=20m			Total moteur
DDT DU BAS RHIN	23	9	10	3					45	815	98	127	64	100	47	24		1275	85	1405
DDT DU RHONE	51	37	75	35	15	3	1		217	1316	506	672	114	160	158	60		2986	50	3253
DDT HAUTE GARONNE	1	3	1						5	427	128	143	40	88	194	36		1056	12	1073
DDTM DE LA LOIRE ATLANTIQUE	3	12	2			5	1		23	403	135	196	83	115	118	28		1078	139	1240
DDTM DU NORD									0	77	68	147	63	70	39	26		490	9	499
DRIEA IF	2	1	8	3	1				15	436	174	229	105	152	190	106		1392	17	1424
TOTAL GÉNÉRAL	80	62	96	41	16	8	2	0	305	3474	1109	1514	469	685	746	280	0	8277	312	8894

7.2 – Nouvelles inscriptions de bateaux délivrés du 01/01/2019 au 31/08/2019 en eaux intérieures

RÉGION	VOILIERS								Total voiliers	NAVIRES À MOTEUR								Total moteur	AUTRES		TOTAL Total
	<5m	5 à 6m	6 à 8m	8 à 10m	10 à 12m	12 à 15m	15 à 20m	>=20m		<5m	5 à 6m	6 à 8m	8 à 10m	10 à 12m	12 à 15m	15 à 20m	>=20m		Total autres		
DDT DU BAS RHIN			2						2	62	9	7	9	10	4	2		103	4	109	
DDT DU RHONE	10	6	6	1					23	131	53	58	19	19	16	10		306	7	336	
DDT HAUTE GARONNE									0	41	5	9	3	18	9	5		90	2	92	
DDTM DE LA LOIRE ATLANTIQUE	2			1					3	31	2	7	3	5	8			56		59	
DDTM DU NORD									0	15	9	13	10	9	6	2		64		64	
DRIEA IF									0	58	3	20	15	10	18	4		128		128	
TOTAL GÉNÉRAL	12	6	8	2	0	0	0	0	28	338	81	114	59	71	61	23	0	747	13	788	

7.3 –Mutations de propriété du 01/01/2019 au 31/08/2019 en eaux intérieures

RÉGION	VOILIERS								Total voiliers	NAVIRES À MOTEUR								Total moteur	AUTRES Total autres	TOTAL Total
	<5m	5 à 6m	6 à 8m	8 à 10m	10 à 12m	12 à 15m	15 à 20m	>=20m		<5m	5 à 6m	6 à 8m	8 à 10m	10 à 12m	12 à 15m	15 à 20m	>=20m			
DDT DU BAS RHIN			2						2	41	7	17	8	4	6	1		84	2	88
DDT DU RHONE	1	7	21	8	2				39	203	115	146	33	23	11	2		533	6	578
DDT HAUTE GARONNE			1						1	73	22	41	22	23	23	8		212	1	214
DDTM DE LA LOIRE ATLANTIQUE	1								1	31	7	19	19	26	7	1		110		111
DDTM DU NORD									0	24	5	16	11	10	4	1		71		71
DRIEA IF			1						1	108	22	45	22	23	16	8		244		245
TOTAL GÉNÉRAL	2	7	25	8	2	0	0	0	44	480	178	284	115	109	67	21	0	1254	9	1307

**7.4 – Nouvelles inscriptions par pays d'origine du constructeur (*) et catégorie de conception
(du 01/01/2019 au 31/08/2019) en eaux intérieures**

PAYS CONSTRUCTEUR	CATÉGORIE A		CATÉGORIE B		CATÉGORIE C		CATÉGORIE D		VNM	TOTAL		TOTAL GÉNÉRAL
	VOILE	MOTEUR	VOILE	MOTEUR	VOILE	MOTEUR	VOILE	MOTEUR		VOILE	MOTEUR	
FRANCE		2		3	2	41	1	83	3	3	129	135
ETATS-UNIS D'AMERIQUE		1		1		55		40	35		97	132
CANADA									70			70
CHINE						19		6			25	25
POLOGNE						20		4			24	24
PAYS-BAS				4		3		10			17	17
ITALIE						9		6			15	15
ROYAUME-UNI(GB+IR.N)					4	2		4		4	6	10
BELGIQUE						7		2			9	9
SUEDE						2		4			6	6
REPUBLIQUE TCHEQUE						2		2			4	4
ALLEMAGNE				1				2	1		3	4
UKRAINE						3					3	3
NORVEGE						2		1			3	3
FINLANDE				1				2			3	3
RUSSIE						2					2	2
IRLANDE						1					1	1
COREE DU SUD						1					1	1
AUTRICHE						1					1	1
NOUVELLE-ZELANDE						1					1	1
TOTAL	0	3	0	10	6	171	1	166	109	7	350	466

Le traitement ne prend pas en compte les autres modes de propulsion
(*)déterminé selon le numéro d'identification de la coque (numéro CIN)

Catégorie A : navigation en haute mer
Catégorie B : navigation au large
Catégorie C : navigation à proximité de la côte
Catégorie D : navigation en eaux protégées

8 - Capacité d'accueil des ports et installations de plaisance maritimes (métropole) données 2017

DÉPARTEMENTS	Capacité d'accueil (1)		DÉPARTEMENTS	Capacité d'accueil (1)	
	Nombre d'installations	Capacité générale		Nombre d'installations	Capacité générale
Nord	5	1 240	Gironde	18	13 069
Pas de Calais	3	802	Landes	1	970
Somme	2	350	Pyrénées Atlantiques	6	2 694
Seine Maritime	5	3 643	Pyrénées Orientales	9	7 029
Calvados	11	4 035	Aude	7	4 241
Manche	8	4 893	Hérault	22	13 673
Ille et Vilaine	9	3 724	Gard	4	5 556
Côtes d'Armor	23	10 263	Bouches du Rhône	53	22 616
Finistère	57	17 859	Var	57	30 228
Morbihan	30	24 132	Alpes Maritimes	32	17 518
Loire Atlantique	11	6 786	Haute Corse	9	3 564
Vendée	10	5 806	Corse du Sud	14	4 187
Charente Maritime	23	11 002	TOTAL GÉNÉRAL(2)	429	219880

(1) à titre indicatif

(2) dont 370 ports proprement dits